


ВРШО

РАССМОТРЕНО
Начальник ОГИБДД
МУ МВД России
«Нижнетагильское»
подполковник полиции


Д.А. Маркович
«06» 2023г.



УТВЕРЖДАЮ
Директор МБОУ СОШ №10
МБОУ СОШ №10 Т.А. Лекинская
« 6 » 2023г.

ПАСПОРТ

дорожной безопасности образовательного учреждения
Муниципального бюджетного общеобразовательного учреждения
средней общеобразовательной школы № 10

Нижний Тагил

2023

Общие сведения

Муниципальное бюджетное общеобразовательное учреждение средняя
общеобразовательная школа №10

Юридический адрес: Россия, Свердловская область, город Нижний Тагил, улица
Известковая, 29

Фактический адрес: Россия, Свердловская область, город Нижний Тагил, улица
Известковая, 29

Руководители образовательного учреждения:

Директор (руководитель)	Лекинская Татьяна Анатольевна	48-95-40
Заместитель директора	Шпакович Наталья Леонидовна	48-95-40
Заместитель директора	Пашкова Елена Генриховна	48-95-40
Ответственные работники муниципального органа образования	ведущий специалист по организации контроля и делопроизводства	Королева Елена Анатольевна 41-30-26
Ответственные от Госавтоинспекции	Ст. инспектор по пропаганде БДД ГИБДД капитан полиции	Гребенкина Аурика Анатольевна 97-65-61
Ответственные работники за мероприятия по профилактике детского травматизма	Зам. директора Ст. вожатый	Пашкова Елена Генриховна 48-95-40 Жеребцова Наталья Юрьевна

Руководитель или ответственный работник дорожно- эксплуатационной организации, осуществляющей содержание улично- дорожной сети «Тагилдорстрой»	Васильев Игорь Николаевич	41-41-86 23-00-42
МБУ «Центр организации дорожного движения»	Масальский Вячеслав Юрьевич	42-03-65

Количество учащихся 728

Наличие уголка по БДД Фойе первого этажа,
второй этаж,
третий этаж

Наличие класса по БДД центр по профилактике дорожного травматизма

Время занятий в образовательном учреждении:

1-ая смена: 8.00 –15.05

2-ая смена: 13.30 – 17.40

внеклассные занятия: 13.30 – 16.00

Телефоны оперативных служб:

Дежурная часть ГИБДД 47-70-01

Содержание

1. Район расположения образовательного учреждения, пути движения транспортных средств и детей (обучающихся, воспитанников).
2. Организация дорожного движения в непосредственной близости от образовательного учреждения с размещением соответствующих технических средств организации дорожного движения, маршруты движения детей и расположение парковочных мест.
3. Пути движения транспортных средств к местам разгрузки/погрузки и рекомендуемые безопасные пути передвижения детей по территории образовательного учреждения.

1. Район расположения образовательного учреждения, пути движения транспортных средств и детей (обучающихся, воспитанников)



опасные участки

проезжая часть

искусственная неровность

пути движения транспортных средств






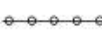



пешеходный переход

светофор

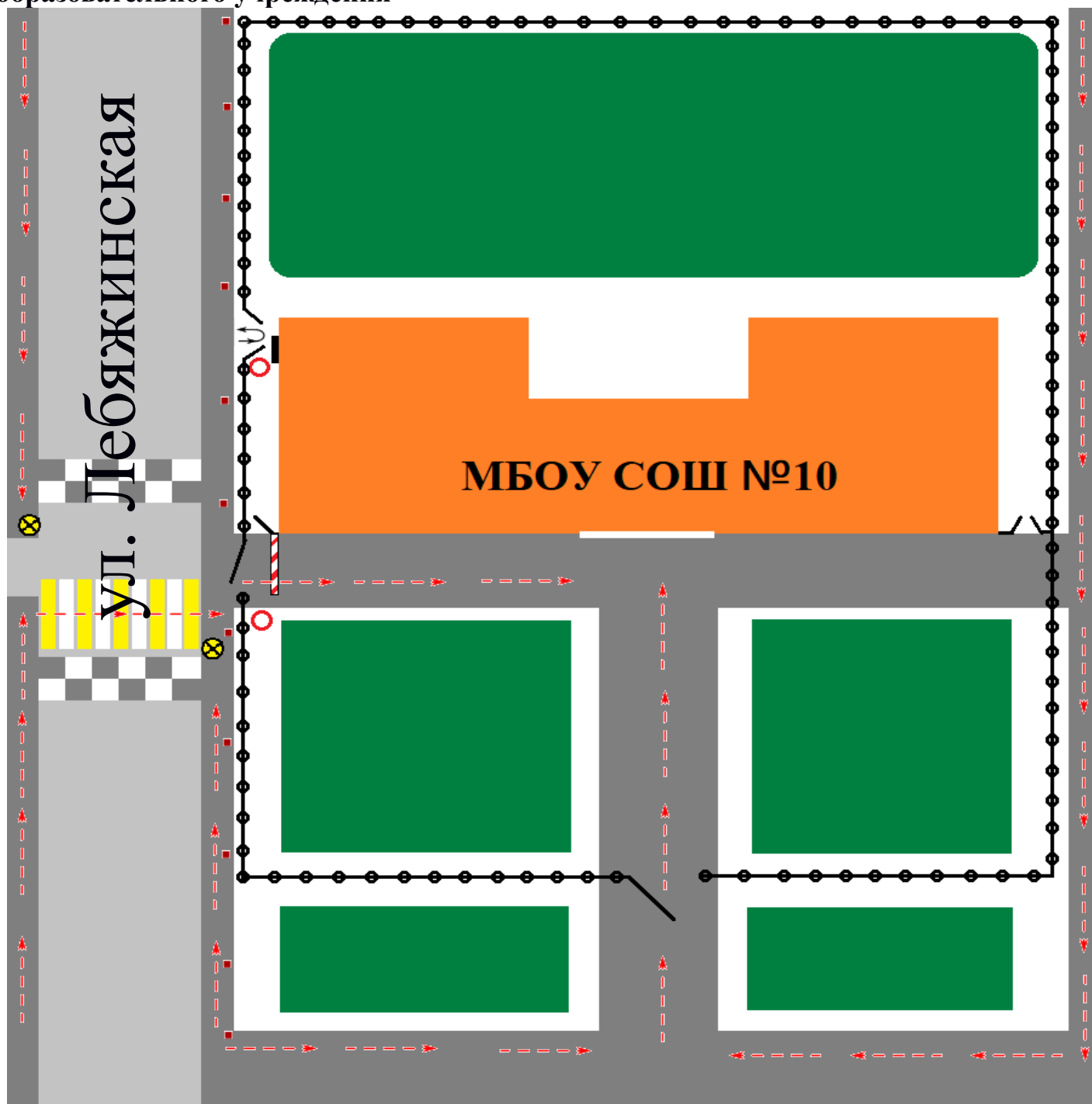
пути движения детей







2. Схема организации дорожного движения в непосредственной близости от образовательного учреждения с размещением соответствующих технических средств организации дорожного движения, маршрутов движения детей и расположения парковочных мест



- | | | | |
|---|----------------------------|---|------------------------------------|
|  | остановка маршрутных такси |  | пути движения транспортных средств |
|  | проезжая часть |  | маршрут безопасного пути |
|  | тротуар |  | низкое ограждение для пешеходов |
|  | зона парковки |  | светофор |
|  | искусственное освещение |  | опасные участки |

3. Пути движения транспортных средств к местам разгрузки/погрузки и рекомендуемые безопасные пути передвижения детей по территории образовательного учреждения



-  въезд/выезд грузовых транспортных средств
-  место разгрузки продуктов в столовую
-  движение детей на территории МБОУ во время движения транспорта
-  искусственное освещение
-  ограждение образовательного учреждения
-  светофор